



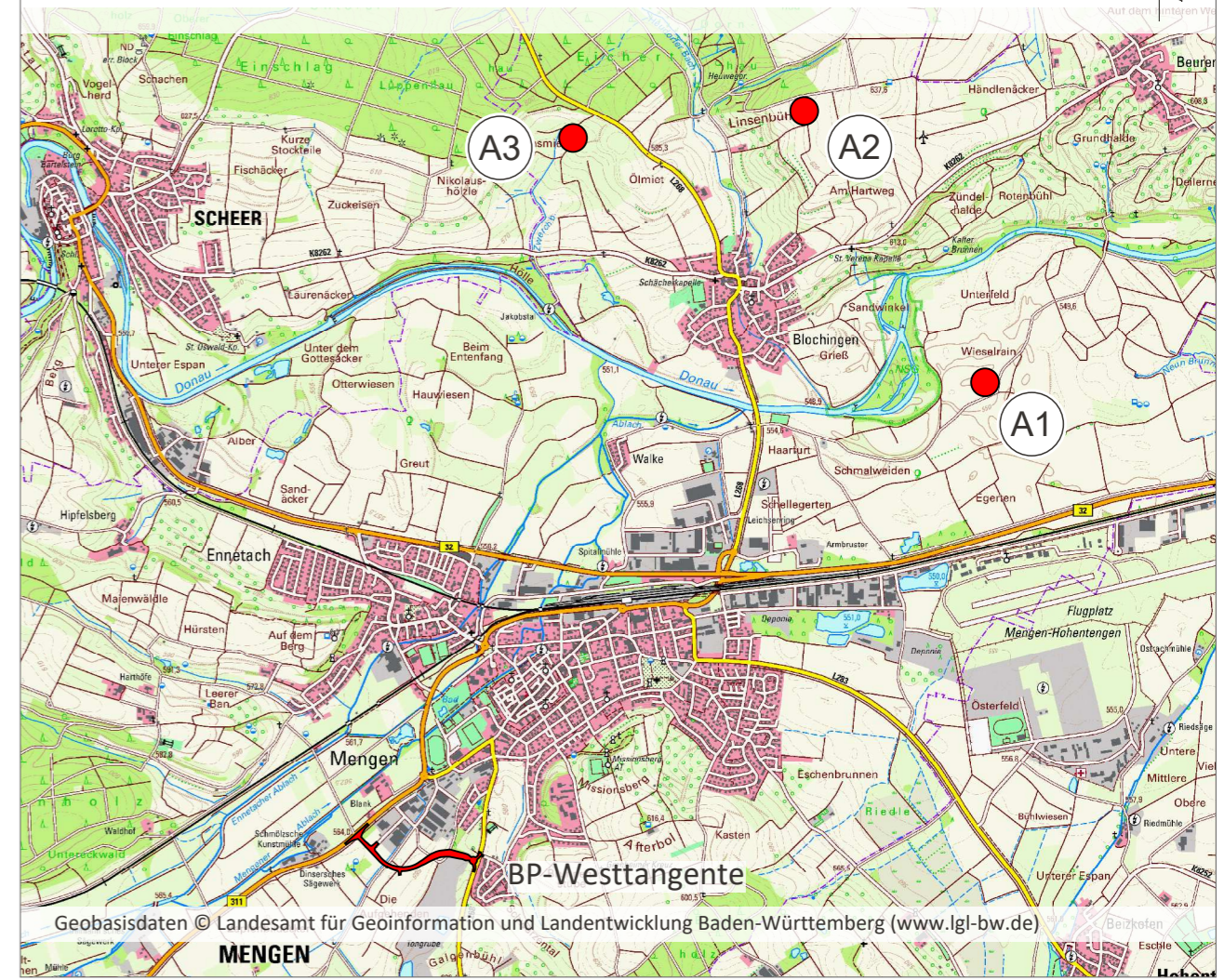





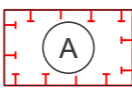
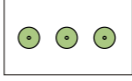


Hinweise und nachrichtliche Übernahmen

-  Flurgrenze Bestand (nachrichtliche Darstellung)
-  Flurnummer Bestand (nachrichtliche Darstellung)
-  Wasserschutzgebiet
-  Naturpark - Obere Donau

Übersichtslageplan



Legende

- Grünflächen**
-  Private Grünfläche
 -  Acker mit fragmentarischer Unkrautvegetation
 -  Acker mit Unkrautvegetation basenreicher Standorte
- Flächen für Maßnahmen zum Schutz, zur Pflege und zur Entwicklung von Natur und Landschaft**
-  Abgrenzung Ausgleichsfläche
 -  Aufbau einer Streuobstwiese
 -  Feldgehölz
 -  Entwicklung artenreicher Hochstaudenfluren

Projekt / Bauvorhaben:
**Bebauungsplan mit Grünordnung
 "Westtangente"**

Planbezeichnung:
Ausgleichsflächen A1, A2 und A3

Auftraggeber / Bauherr:
**Stadt Mengen
 Hauptstraße 90
 88512 Mengen**

Stand:
21.09.2021

Maßstab:
1:1.000

Projekt Nr.: 6129
 Bearbeiter/in: WE/MY

Urheberrechtlich geschützt!
 © 2021 LARS consult GmbH
 E-Mail: info@lars-consult.de
 Web: www.lars-consult.de

LARS consult
 LARS consult Gesellschaft für Planung und Projektentwicklung mbH
 Bahnhofstraße 22 D - 87700 Memmingen
 Fon: +49 (0)8331 4904-0 Fax: +49 (0)8331 4904-20
 Döllgaststraße 12 D - 86199 Augsburg
 Fon: +49 (0)821 455459-0 Fax: +49 (0)821 455459-20

Koordinatensystem: ETRS89-UTM-32N Plot erstellt am: 15.09.2021 Blattgröße: 0.58m x 0.42m = 0.24 m2
 Dateipfad: L:\6129-Mengen_Westtangente\01-Bauleitplanung\04-CAD\02-Entwurf\210218_6129_E_Ausgleichsfl_1-4.dwg